



> NAT'OUR ROUTE 1 | DREILÄNDERECK Planten, dieren en rotsen

Deze tour begint echt in het hartje van Europa. Voor elk van de zes oprichtende staten van het verenigd Europa staat een groot blok steen in het park van het Europamonument.

Het Ourtal wordt in richting zuiden al snel nauwer, steiler en origineler. Diep heeft de rivier zich in het Rheinische Schiefergebirge gegraven. Vroeger woonden er in de Our duizenden beekparelmossels. Opdat het bestand ervan zich weer herstelt, bevindt zich in de Kalborner molen een kwekerij van deze zelden voorkomende rivierbewoners.

Na een korte en hevige klim naar de Königslei openen zich fantastische uitzichten over de boomtoppen. Vrolijk slingert de beek door het landschap. Libellen glanzen in de zon en beekforellen flonkeren in het glasheldere water. Zeldzame rivierbossen flankeren de Our. Ze behoren tot de vitaalste leefruimten van Europa! Hier jagen ijsvogels en reigers. Misschien laat zich wel eens een zwarte ooievaar zien.

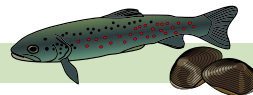


Het Europa-monument

Het Europa-monument vormt de start of het keerpunt van de route en markeert het samenkomen van Luxemburg, België en Duitsland. In 1977 werd het op initiatief van de langjarige president van de Europese Vereniging voor Eifel en Ardennen (EVEA), Georges Wagner, opgericht. Als gedenkteken voor de oorlog en voor een vreedzame en voorspoedige samenleving dient het ook als symbool voor de grensoverschrijdende samenwerking. Grensoverschrijdend engageren de natuurparken Our en Südeifel zich voor het herstel en het behoud van het Ourtal, een in vele opzichten unieke leefruimte.



Beekparelmossel en beekforel



De van uitsterven bedreigde beekparelmossel in de Our heeft een gecompliceerde levenscyclus. Ze is afhankelijk van de beekforel, want ze vertrouwt haar larven (glochidiën) uitsluitend aan zijn kieuwen toe. Pas na enkele maanden vallen de kleine mosselen op de bodem van het water en groeien aanvankelijk onopvallend verder. Pas na 5 jaar durven ze met een grootte van 2 cm uit de bodem van het water naar boven te komen. Beekparelmosselen kunnen meer dan 100 jaar worden en zijn dan ongeveer zo groot als een kinderhand. De beekparelmossel staat onder Duits-Luxemburgse natuurbescherming!




De Kalborner Mühle (Kaalbermillen)


In 1728 werd voor het eerst gewag gemaakt van de molen. De molenaar Johann Lentz vergrootte de molen in het jaar 1852 tot drie waterraderen, zodat er drie keer kon worden gemaald. De molen werd in 1941 stil gelegd. Men moet tegenwoordig heel goed kijken om de oude molengebouwen nog te herkennen. Naast het woonhuis stond het molenhuis en de stal. In 1982 stierf de laatste bewoonster en sinds 1997 is de Kalborner molen in het bezit van de Luxemburgse milieustichting „Hëllef fir d’Natur“, die hier een biologisch onderzoekstation voor de beekparelmossel heeft gebouwd. De waterkering van de Kalborner molen werd in het project Nat’Our op initiatief van de natuurparken Südeifel en Our als natuurlijke verhoging met stenen omgebouwd, zodat de beekforel die plekken kan bereiken, waar ze kan kuitschieten.



De Königslei




Het gesteente van het Ourtal ontstond 400 miljoen jaar geleden in het geologische tijdperk van de Devon. Machtige sedimenten (bv. leem, zand) zetten zich af in een laag meer, het Devonmeer. Deze sedimenten werden in de loop van de geschiedenis van de aarde hard door de druk van de vorming van gebergte en kregen de vorm van leisteen, zandsteen en grauwak. Daarna verdween het leisteengebergte en er ontstonden nieuwe hoogtes, terwijl de rivieren geëgaliseerd werden. Tussen Ouren en Dasburg heeft de Our zich ca. 150 m diep in het Devonische grondgebergte ingegraven. Op sommige plaatsen komt de rots zeer dicht bij de Our, zoals bv. aan de Königslei, een rotsformatie uit grauwak, die de wandelaar op een hoogte van 25 m een prachtig uitzicht in het Ourtal biedt.



Het Mittlere Ourtal

De wandelroute loopt op romantische boswegen door het natuurreservaat Mittleres Ourtal. Het is de leefruimte van zelden voorkomende planten en dieren. 450 soorten varens en bloeiende planten verlenen het Ourtal zijn bijzondere karakter, want alleen hier vinden zeldzame soorten zoals gele monnikskap, wateraardbei en orchis hun laatste refugium. De Our beschikt over meer dan 20 vissoorten, waarvan de helft evenwel bedreigd wordt, zoals bv. beekforel, beekprik, rivierdonderpad, elrits en gestippelde alver. Wie goed kijkt, vindt aan de oevers van de Our en op de bloeiende weiden in het dal kleurrijke en niet minder zeldzame libelles en vlinders. In de wouden van de Islek en de Ösling leeft diep in het bos het hazelhoen. Door de grote bosgebieden van het Ourtal zwerven uiterst schuwe wilde katten en ook de zwarte ooievaar vindt hier rust om te broeden.



Hulp voor de beekforel

Bij het oversteken van de kleine steiger vlak voor de Georges-Wagner-brug kunt u zien, hoe in het project

Nat’Our een van de vele buisystemen werd verwijderd, zodat de beekforel zich kan voortbewegen – net als u.



De Georges-Wagner-brug

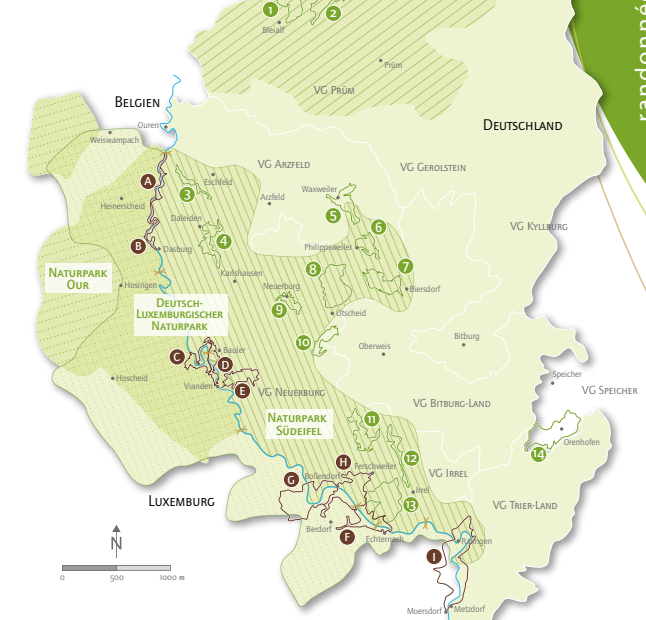


De Georges-Wagner-brug is een van de acht grensoverschrijdende wandelbruggen voor de Duits-Luxemburgse samenwerking inzake natuur en cultuur. In april 1956 richtten in Kronenburg/Eifel politici uit de vier landen en vrienden van de Eifel-Ardennen-regio de „Europese Vereniging voor Eifel en Ardennen“ (EVEA) op. De brug over de Our is vernoemd naar de grondlegger van het idee van het Europa-monument, Georges Wagner.



De Nat’Our belevenisplekken

Op talrijke plaatsen nodigen banken en picknickplaatsen u uit om een tijdje uit te rusten. Maak daarvan gebruik en luister naar de stemmen van de natuur. Twee belevenisplekken in de buurt van de Georges-Wagner-brug en bij het Europa-monument zetten zich emotioneel met de Our uiteen. De thema’s: de mogelijkheid tot stromen en water – stof van het leven.



Premiumwegen volgens de criteria van het Duitse wandelzegel en het Europese wandelzegel

De Nat’Our routes werden in 2008 als Duits-Luxemburgse thema-routes geopend. In de afgelopen jaren werden deze rondlopende routes volgens de criteria van het Duits/Europese wandelzegel verder ontwikkeld. De Nat’Our routes 1, 2 en 4 zijn nu deel van de premiumroutes van het NaturWanderPark en werden aangevuld met twee verdere extratouren in het Ourtal.

www.naturwanderpark.eu



Verzamel mooie indrukken en geen planten. Bedankt.